

III runda Millers Oils Historycznych Rajdowych Samochodowych Mistrzostw Polski

DATA: 3.06.2024 r.

GODZINA: 21:20

TEMAT: KOMUNIKAT NR 1

DOKUMENT: 1.1

OD: DYREKTORA ZAWODÓW

LICZBA STRON: 10

DO: WSZYSTKICH ZAWODNIKÓW/CZŁONKÓW ZAŁÓG
Millers Oils HRSMP

ZAŁĄCZNIKI: 2

1. Wprowadza się następujące zmiany do Regulaminu Uzupełniającego

Było:

9.3.2 Podczas zapoznania z trasą rajdu, załogi muszą zatrzymać się na starcie i mecie każdego odcinka specjalnego (nie dotyczy OS 5) w celu uzyskania wpisu w karcie zapoznania z trasą rajdu. Załogi mogą wjechać na odcinek specjalny wyłącznie przez linię startu i zjechać z niego przez linię mety. Wszystkie przypadki naruszenia powyższych zasad zostaną zgłoszone do ZSS.

9.3.3 Zwrot karty zapoznania z trasą rajdu musi być dokonany w Biurze Rajdu w dniu 06.06.2024r – czwartek, w godzinach pracy biura.

Jest:

9.3.2 Przebieg zapoznania Organizator będzie kontrolował z wykorzystaniem zamontowanego w samochodzie załogi systemu GPS. Montaż i działanie tych systemów będzie kontrolowany w czasie zapoznania na trasie całego rajdu.


9.3.3 W związku z zastosowanym rozwiązaniem monitorowania zapoznania załogi nie muszą zatrzymywać się na starcie i mecie każdego odcinka specjalnego. Muszą jednak wjechać na odcinek specjalny wyłącznie przez linię startu i zjechać z niego przez linię mety w czasie przewidzianym harmonogramem zapoznania. Wszystkie przypadki naruszenia powyższych zasad zostaną zgłoszone do ZSS na podstawie śladu systemu GPS.

2. Organizator mając na celu płynność przebiegu zapoznania oraz optymalne wykorzystanie czasu sugeruje następującą kolejność zapoznania:

Zawoja - Zawoja - Maków Podhalański - Maków Podhalański - Barwałd - Mucharz - Stryszów - Barwałd - Mucharz - Stryszów

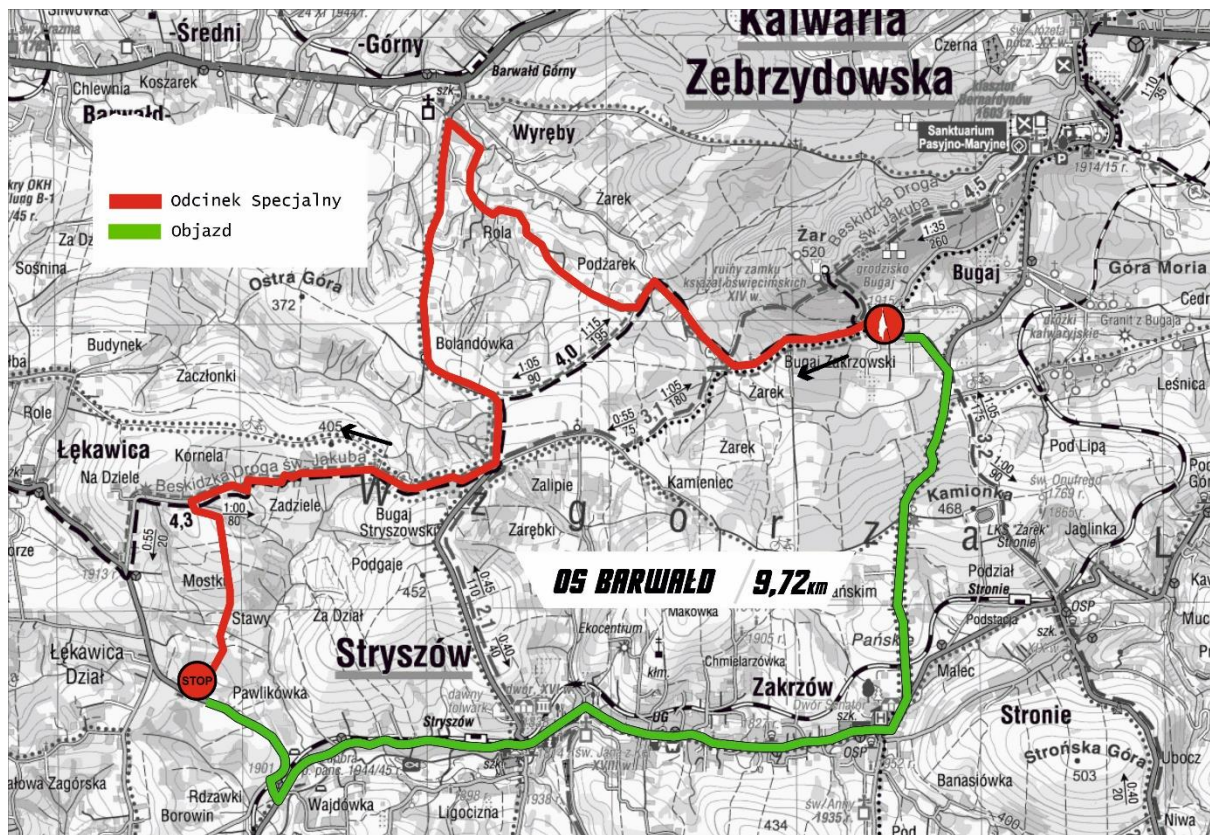
Mapy do zapoznania z trasą rajdu znajdują się w Załączniku nr 1.

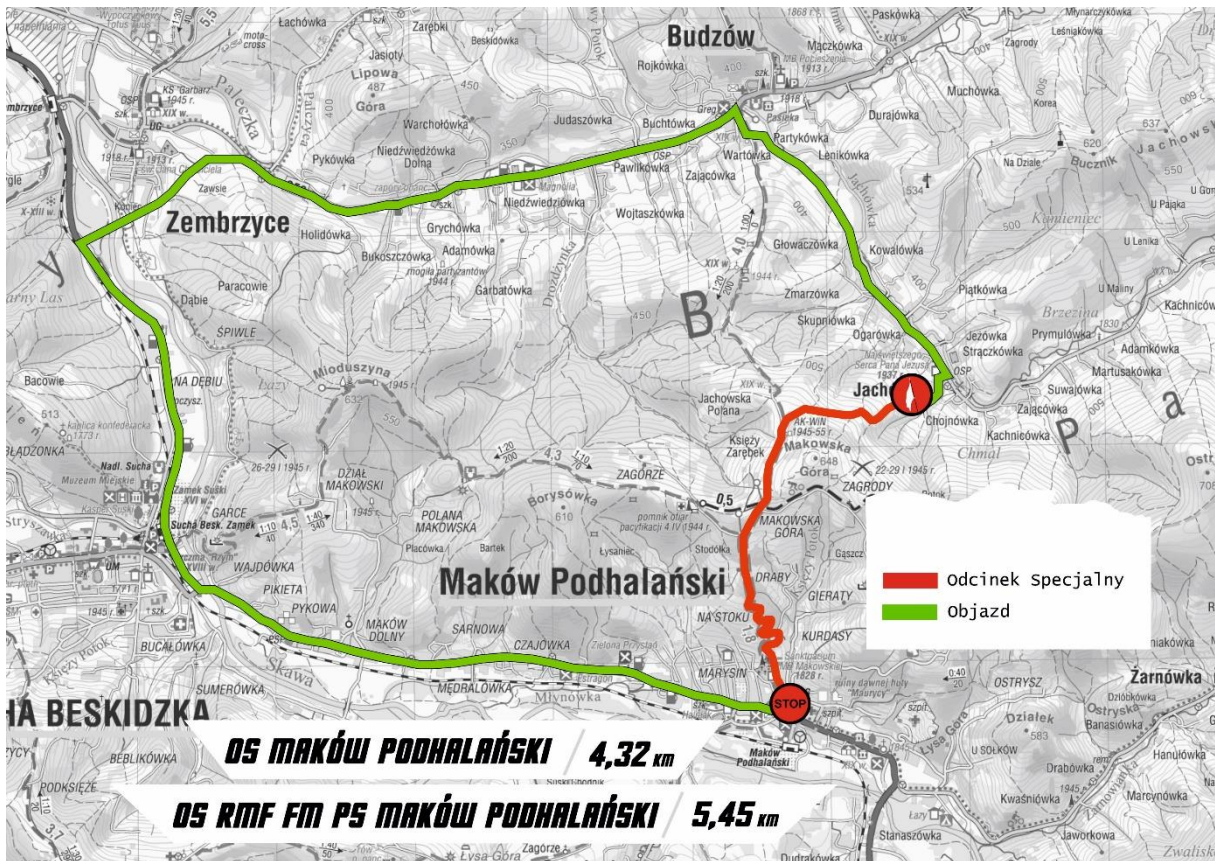
3. Wprowadza się nowy Harmonogram Czasowy Rajdu – Załącznik nr 2

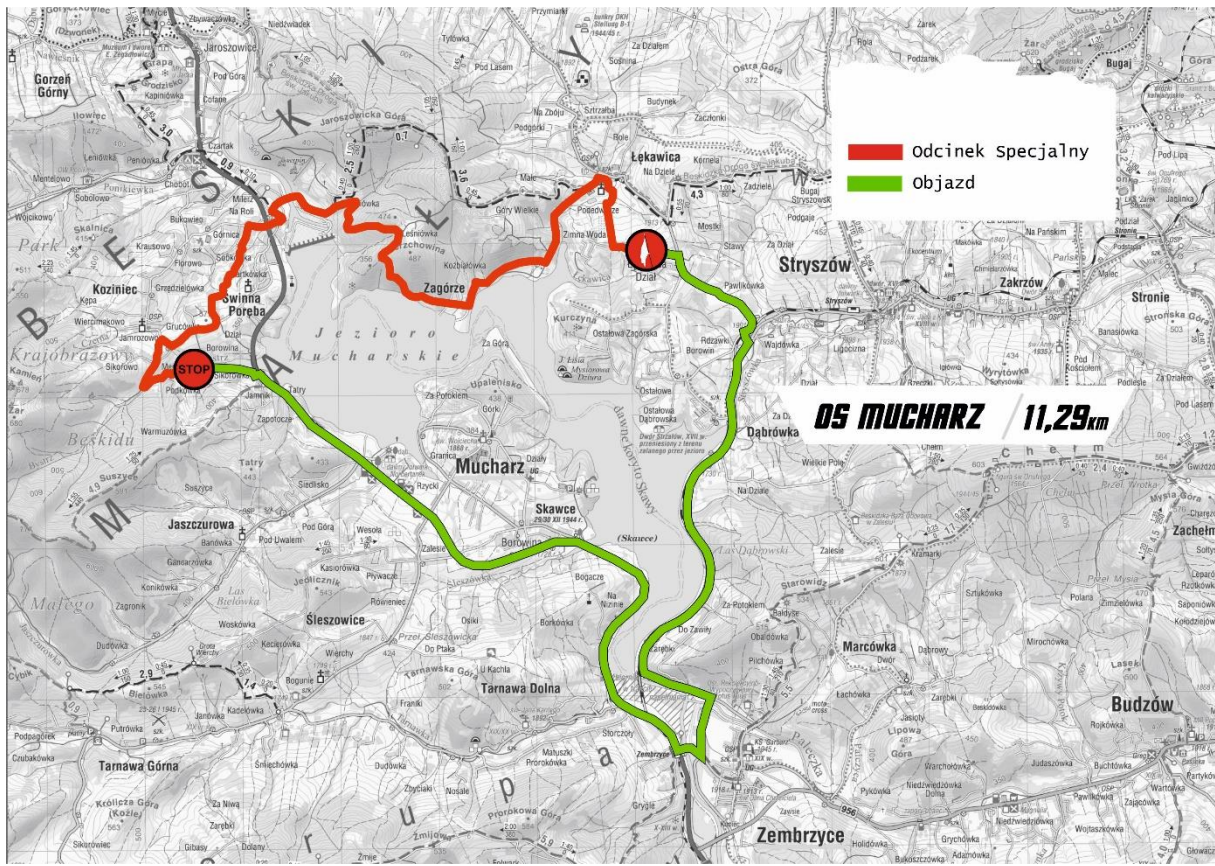
Dyrektor Rajdu

Maciej Stabrawa

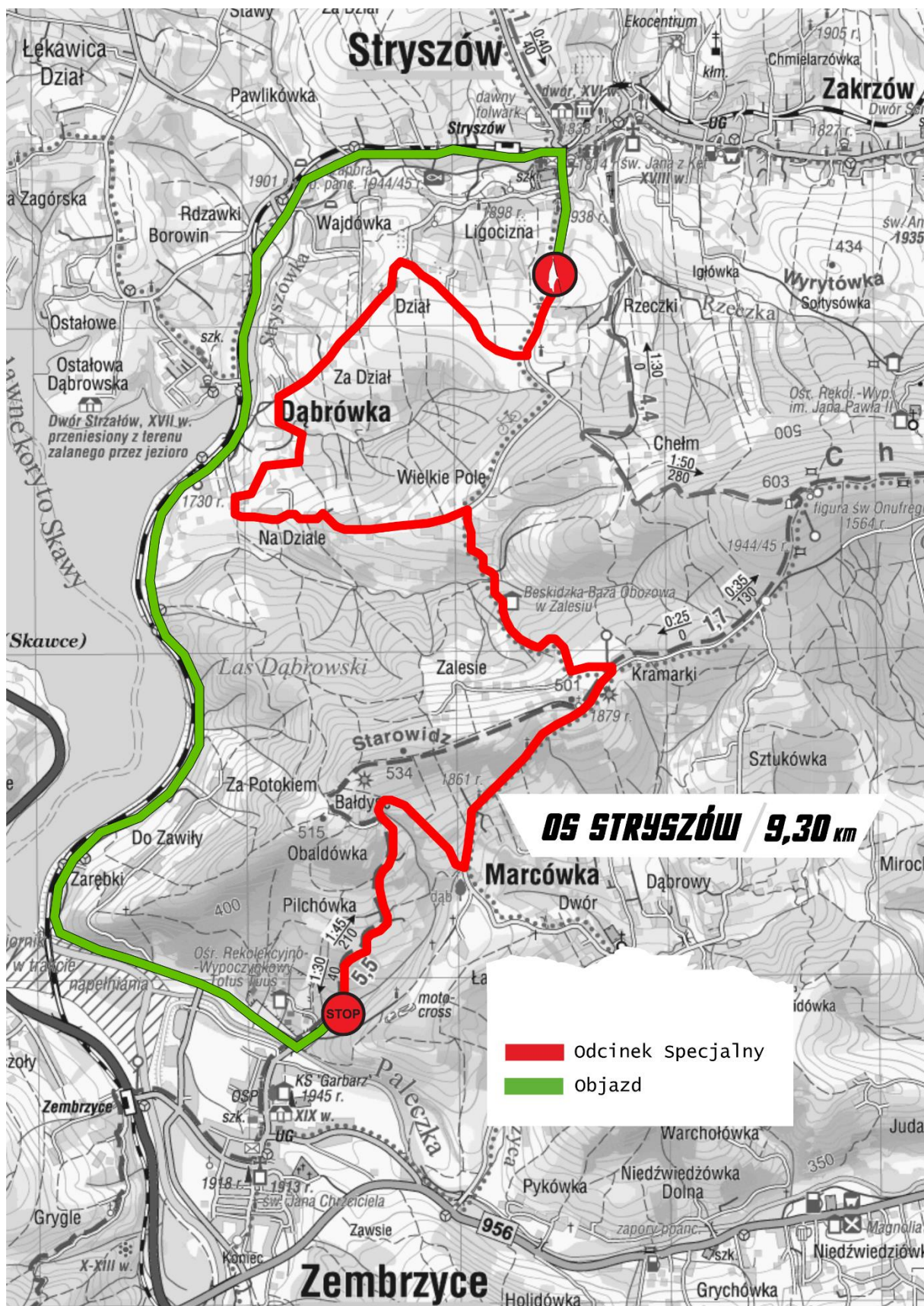
Zaakceptowano przez GKSS w dniu 3.06.2024r.

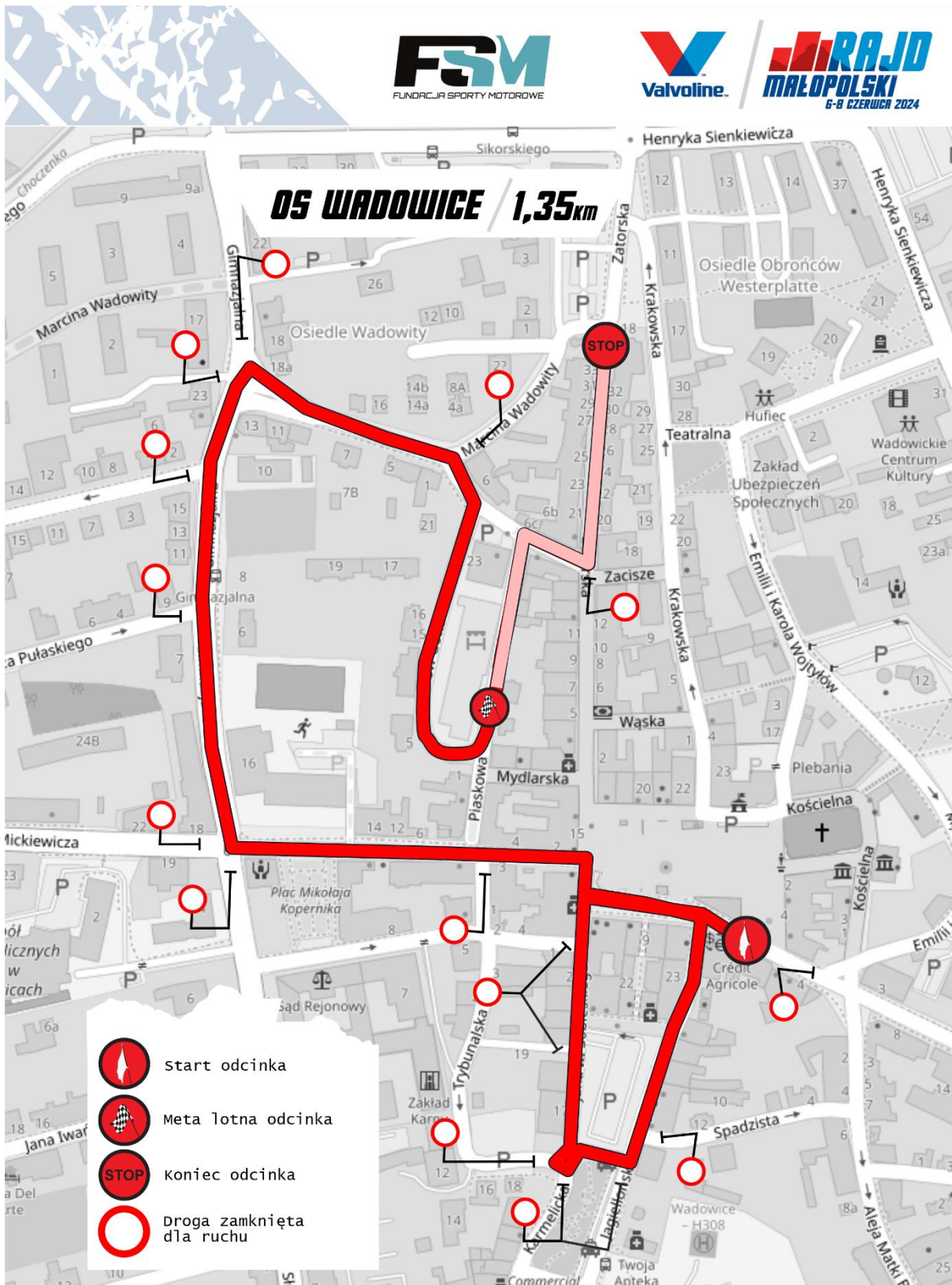
Załącznik nr 1

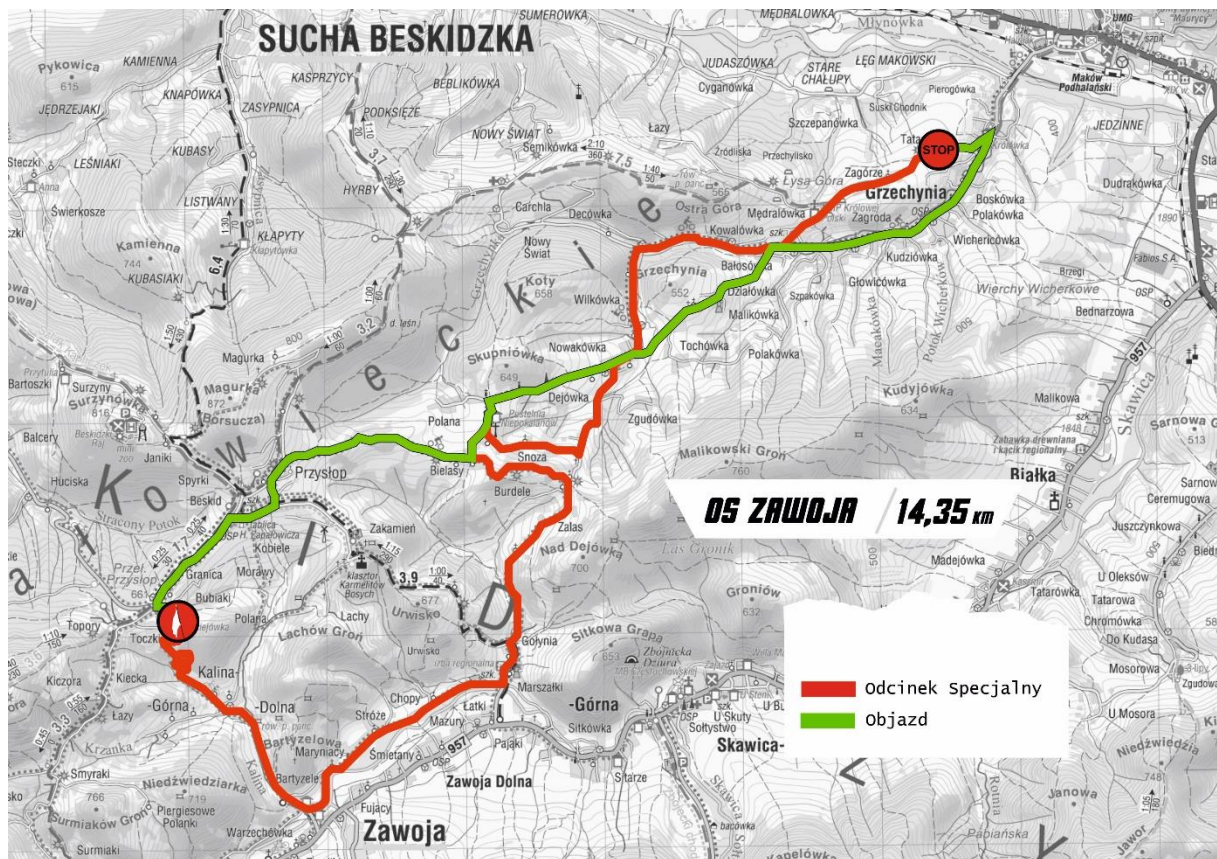












Załącznik nr 2

Sunrise: 4:34

Thursday, 06.06.2024						
TC	Location	SS	Liaison	Total	Target	First car
SS		distance	distance	distance	time	due
	Ceremonial Start - Wadowice					20:00

Sunrise: 4:34

Sections 1,2,3 Friday, 07.06.2024						
0	Rally Start - Service OUT					15:50
RA	Refuel - Wadowice					
1	Distance to next refuel	(21.01)	(36.41)	(57.42)		
1	Barwald		24.85	24.85	0:45	16:35
SS-1	Barwald	9.72				16:40
2	Mucharz		1.82	11.54	0:20	17:00
SS-2	Mucharz	11.29				17:03
2A	Regrouping IN		4.97	16.26	0:35	17:38
2B	Regrouping OUT				0:30	18:08
2C	Service IN		4.77	4.77	0:10	18:18
	SERVICE A - Wadowice	(21.01)	(36.41)	(57.42)	0:30	
2D	Service OUT					18:48
RA	Refuel - Wadowice					
2	Distance to next refuel	(21.01)	(36.41)	(57.42)		
3	Barwald		24.85	24.85	0:45	19:33
SS-3	Barwald	9.72				19:38
4	Mucharz		1.82	11.54	0:20	19:58
SS-4	Mucharz	11.29				20:01
4A	Regrouping IN		4.97	16.26	0:35	20:36
4B	Regrouping OUT				0:20	20:56
4C	Service IN		4.77	4.77	0:10	21:06
	SERVICE B - Wadowice	(21.01)	(36.41)	(57.42)	0:30	
4D	Service OUT					21:36
RA	Refuel - Wadowice					
3	Distance to next refuel	(1.35)	(5.14)	(6.49)		
5	Wadowice		2.67	2.67	0:10	21:46
SS-5	Wadowice	1.35				21:49
5A	Parc Ferme IN		1.73	3.08	0:15	22:04
Sections 1,2,3 totals		43.37	77.22	120.59		

Sunset: 20:47

Section 1

Section 2

Section 3

Sunrise: 4:34

Sections 4,5,6,7 Saturday, 8.06.2024

TC SS	Location	SS distance	Liaison distance	Total distance	Target time	First car due
5B	Parc Ferme OUT					07:50
5C	Service IN		0.74	0.74	0:05	07:55
SERVICE C - Wadowice		(1.35)	(5.14)	(6.49)	0:15	
5D	Service OUT					08:10
RA 4	Refuel - Wadowice					
	Distance to next refuel	(27.97)	(81.16)	(109.13)		
6	Stryków		14.00	14.00	0:25	08:35
SS-6	BTH Stryków	9.30				08:40
7	Zawoja		19.70	29.00	0:50	09:30
SS-7	Zawoja	14.35				09:33
8	Maków Podhalański		18.81	33.16	0:55	10:28
SS-8	Maków Podhalański	4.32				10:31
8A	Regrouping IN		23.88	28.20	0:50	11:21
8B	Regrouping OUT				0:15	11:36
8C	Service IN		4.77	4.77	0:10	11:46
SERVICE D - Wadowice		(27.97)	(81.16)	(109.13)	0:30	
8D	Service OUT					12:16
RA 5	Refuel - Wadowice					
	Distance to next refuel	(23.65)	(62.31)	(85.96)		
9	Stryków		14.00	14.00	0:25	12:41
SS-9	BTH Stryków	9.30				12:46
10	Zawoja		19.70	29.00	0:50	13:36
SS-10	Zawoja	14.35				13:39
10A	Regrouping IN		23.84	38.19	1:00	14:39
10B	Regrouping OUT				0:15	14:54
10C	Service IN		4.77	4.77	0:10	15:04
SERVICE E - Wadowice		(23.65)	(62.31)	(85.96)	0:30	
10D	Service OUT					15:34
RA 6	Refuel - Wadowice					
	Distance to Parc Ferme	(29.10)	(53.34)	(82.44)		
11	Stryków		14.00	14.00	0:25	15:59
SS-11	BTH Stryków	9.30				16:04
12	Zawoja		19.70	29.00	0:50	16:54
SS-12	Zawoja	14.35				16:57
12A	Regrouping IN		1.63	15.98	0:30	17:27
12B	Regrouping OUT				0:30	17:57
13	Maków Podhalański		17.09	17.09	0:25	18:22
SS-13	RMF FM PowerStage Maków Podhalański	5.45				18:25
13A	Rally Finish - Maków Podhalański Dworzec PKP / Parc Ferme IN		0.92	6.37	0:20	18:45
Sections 4,5,6,7 totals		80.72	197.55	278.27		

Sunset: 20:48

Totals of the Rally				
	SS	Liaison	Total	%
Sections 1,2,3	43.37	77.22	120.59	36.0%
Sections 4,5,6,7	80.72	197.55	278.27	29.0%
TOTALS - 13 SS	124.09	274.77	398.86	31.1%